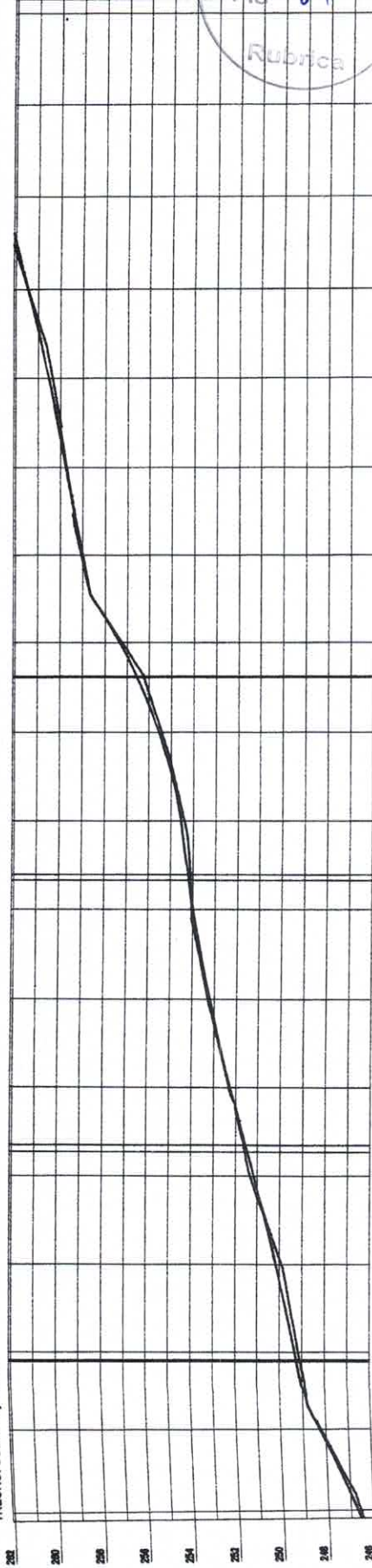


TRECHO: CODIÁ - AÇUDINHO



COMISSÃO DE LICITAÇÃO  
501  
Fig. 501  
Rubrica



Alexandre Leonardo Frutuoso  
Engenheiro Civil  
RNP 06.17456-2

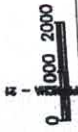
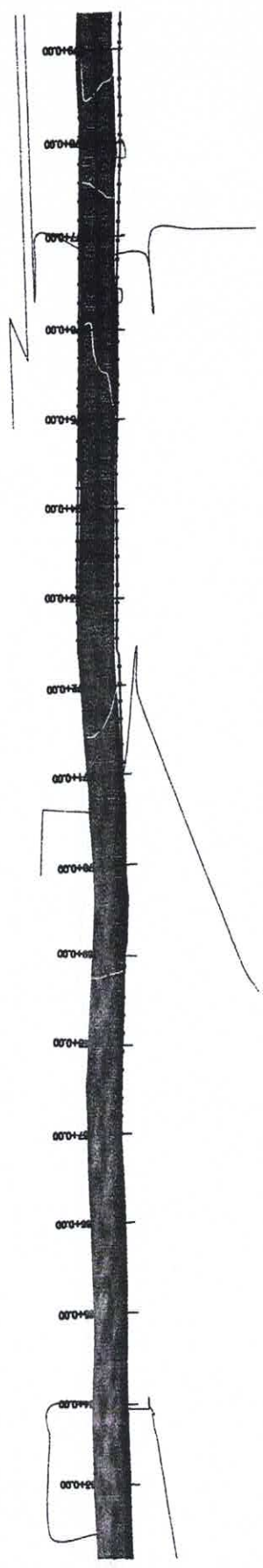
PREFEITURA MUNICIPAL DE SENADOR POMPEU - CE.  
RECUPERAÇÃO DE ESTRADA VICINAL DE SENADOR POMPEU/CE  
TRECHO CODIÁ / AÇUDINHO  
ESTAQUEAMENTO E PERFIL LONGITUDINAL

PRANCHAS  
21 / 39

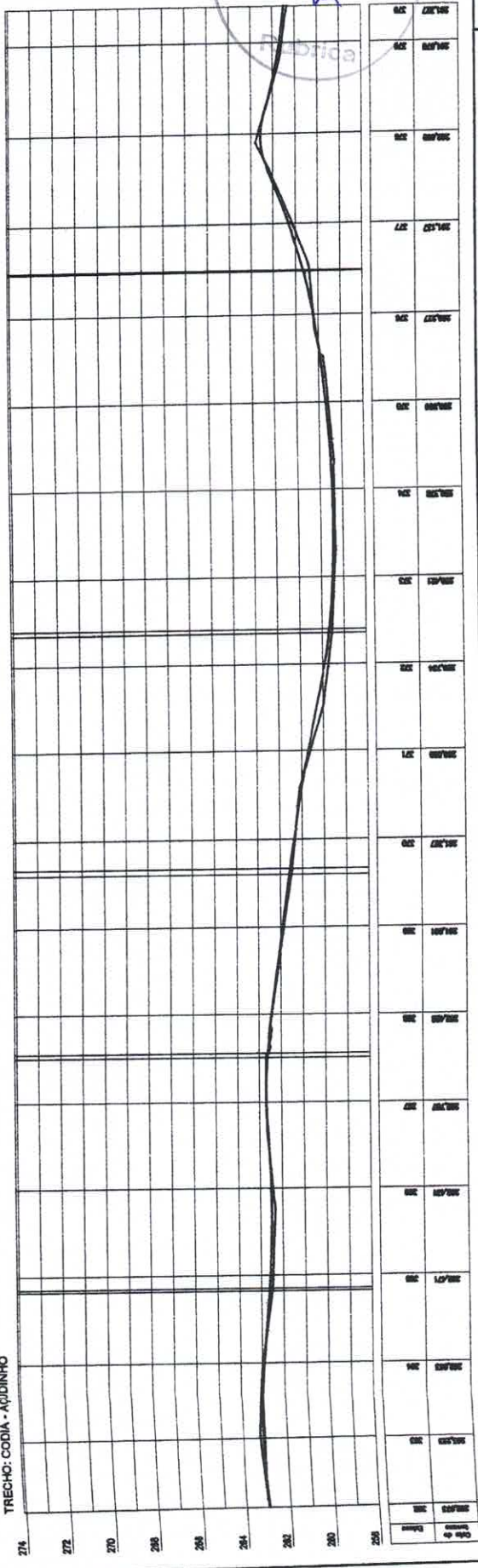
ESCALA:  
1/1000

PROJETISTA:  
ARQUIVO: 1 - PROJETO GEOMETRICO\_R1.DWG

Handwritten signature in blue ink.



TRECHO: CODIÁ - AÇUDINHO



FRANCA: 22 / 39

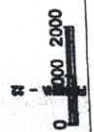
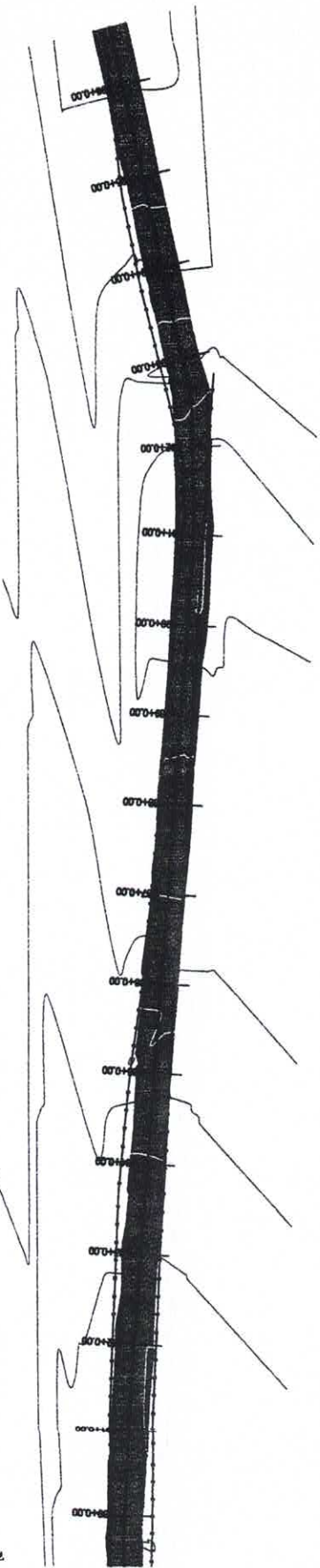
ESCALA: 1/1000

PREFEITURA MUNICIPAL DE SENADOR POMPEU - CE.  
RECUPERAÇÃO DE ESTRADA VICINAL DE SENADOR POMPEUCE  
TRECHO CODIÁ / AÇUDINHO  
ESTAQUEAMENTO E PERFIL LONGITUDINAL

PROJETISTA: \_\_\_\_\_  
ARQUIVO: 1 - PROJETO GEOMETRICO\_R1.DWG

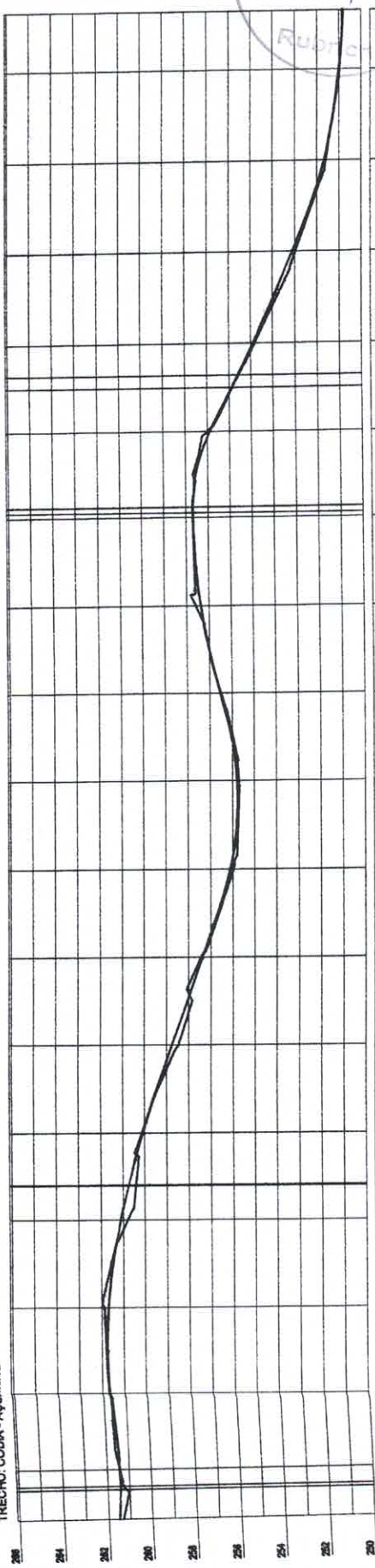
Alexandre Leandro Frutuoso  
Engenheiro Civil  
RNP 047456-2

2 - VICINAL



COMISSÃO DE LICITAÇÃO  
Fis 503  
W  
Rubrica

TRECHO: CODIÁ - AÇUDINHO



ESTACÃO	ALÇURA	ALÇURA
000+00	231,00	231,00
000+10	231,50	231,50
000+20	232,00	232,00
000+30	232,50	232,50
000+40	233,00	233,00
000+50	233,50	233,50
000+60	234,00	234,00
000+70	234,50	234,50
000+80	235,00	235,00


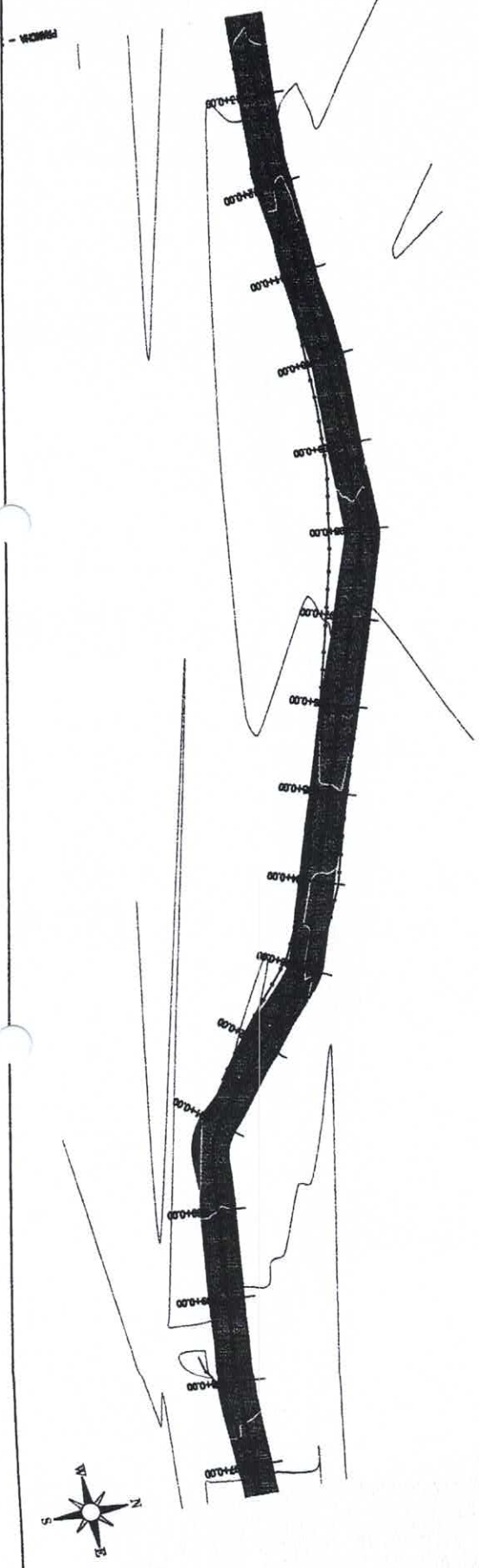
PRANCHA: **23 / 39**  
 ESCALA: 1/1000

PREFEITURA MUNICIPAL DE SENADOR POMPEU - CE.  
 RECUPERAÇÃO DE ESTRADA VICINAL DE SENADOR POMPEU/CE  
 TRECHO CODIÁ / AÇUDINHO

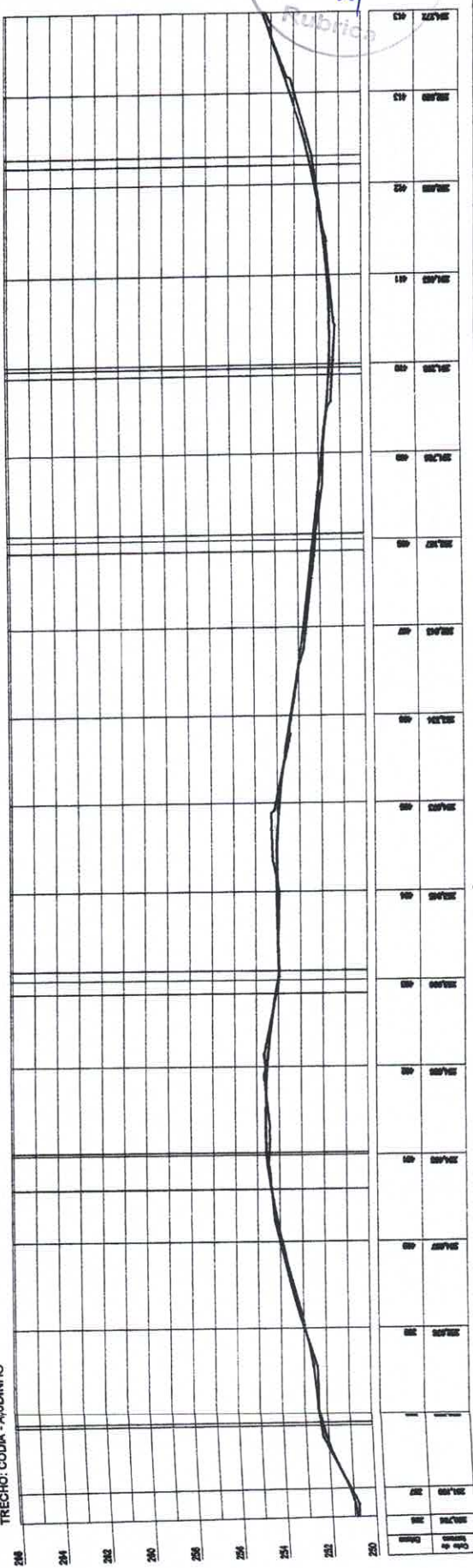
ESTABELECIMENTO E PERFIL LONGITUDINAL

PROJETISTA: -  
 ARQUIVO: 1 - PROJETO GEOMETRICO\_L1.DWG

Alexandre Leandro Frutuoso  
 Engenheiro Civil  
 RNP 06/17456-2



TRECHO: CODIÁ - AÇUDINHO



504  
w  
Rubrica

Eng.º Frutuoso  
Eng.º Civil  
RUBRICA Nº 17456-2

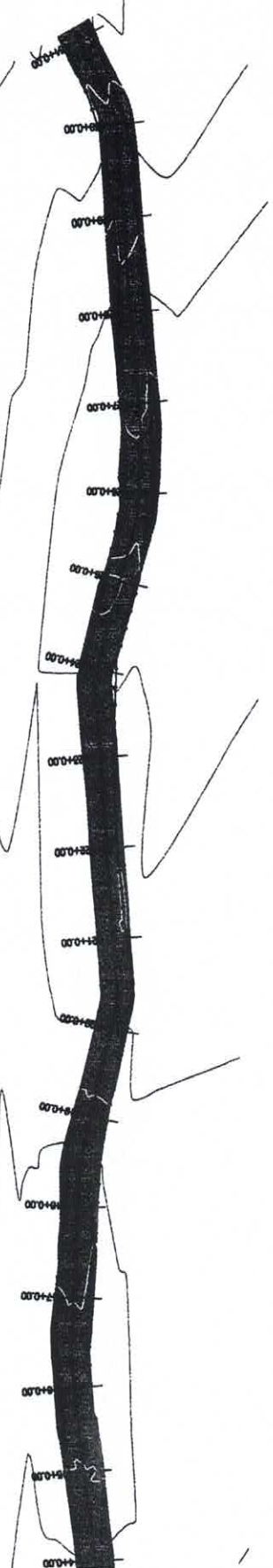
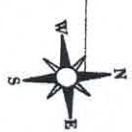


PREFEITURA MUNICIPAL DE SENADOR POMPEU - CE.  
RECUPERAÇÃO DE ESTRADA VICINAL DE SENADOR POMPEU/CE  
TRECHO CODIÁ / AÇUDINHO  
ESTAQUEAMENTO E PERFIL LONGITUDINAL

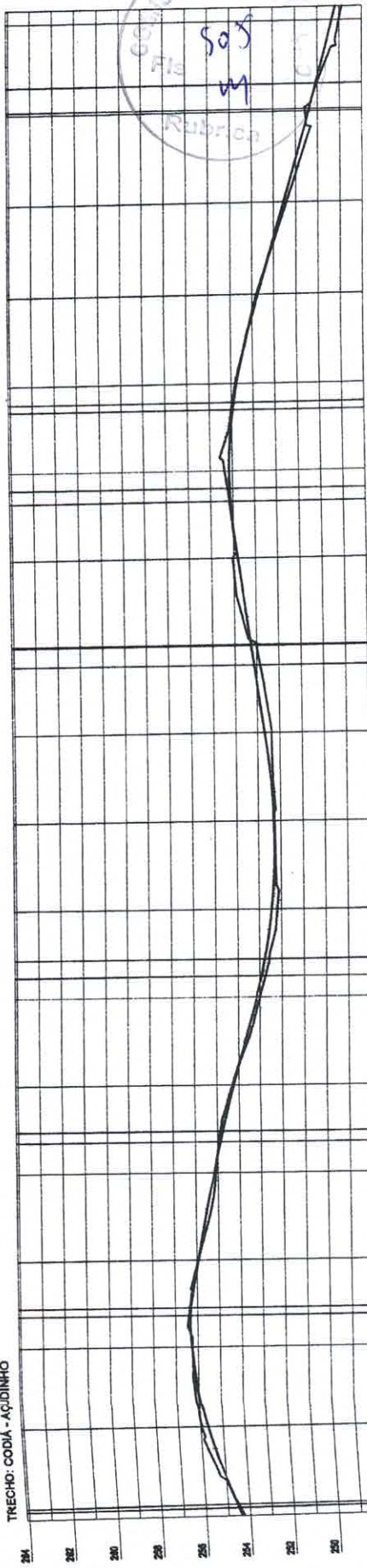
PRANCHA: 24 / 39  
ESCALA: 1/1000

PROJETISTA: \*  
ARQUIVO: 1 - PROJETO GEOMETRICO\_R1.DWG

ANEXO - 25



TRECHO: CODIÁ - AÇUDINHO



248	247	246	245	244	243	242	241	240	239	238	237	236	235	234	233	232	231	230	229	228	227	226	225	224	223	222	221	220	219	218	217	216	215	214	213	212	211	210	209	208	207	206	205	204	203	202	201	200	199	198	197	196	195	194	193	192	191	190	189	188	187	186	185	184	183	182	181	180	179	178	177	176	175	174	173	172	171	170	169	168	167	166	165	164	163	162	161	160	159	158	157	156	155	154	153	152	151	150	149	148	147	146	145	144	143	142	141	140	139	138	137	136	135	134	133	132	131	130	129	128	127	126	125	124	123	122	121	120	119	118	117	116	115	114	113	112	111	110	109	108	107	106	105	104	103	102	101	100	99	98	97	96	95	94	93	92	91	90	89	88	87	86	85	84	83	82	81	80	79	78	77	76	75	74	73	72	71	70	69	68	67	66	65	64	63	62	61	60	59	58	57	56	55	54	53	52	51	50	49	48	47	46	45	44	43	42	41	40	39	38	37	36	35	34	33	32	31	30	29	28	27	26	25	24	23	22	21	20	19	18	17	16	15	14	13	12	11	10	9	8	7	6	5	4	3	2	1	0
-----	-----	-----	-----	-----	-----	-----	-----	-----	-----	-----	-----	-----	-----	-----	-----	-----	-----	-----	-----	-----	-----	-----	-----	-----	-----	-----	-----	-----	-----	-----	-----	-----	-----	-----	-----	-----	-----	-----	-----	-----	-----	-----	-----	-----	-----	-----	-----	-----	-----	-----	-----	-----	-----	-----	-----	-----	-----	-----	-----	-----	-----	-----	-----	-----	-----	-----	-----	-----	-----	-----	-----	-----	-----	-----	-----	-----	-----	-----	-----	-----	-----	-----	-----	-----	-----	-----	-----	-----	-----	-----	-----	-----	-----	-----	-----	-----	-----	-----	-----	-----	-----	-----	-----	-----	-----	-----	-----	-----	-----	-----	-----	-----	-----	-----	-----	-----	-----	-----	-----	-----	-----	-----	-----	-----	-----	-----	-----	-----	-----	-----	-----	-----	-----	-----	-----	-----	-----	-----	-----	-----	-----	-----	-----	-----	-----	-----	-----	-----	----	----	----	----	----	----	----	----	----	----	----	----	----	----	----	----	----	----	----	----	----	----	----	----	----	----	----	----	----	----	----	----	----	----	----	----	----	----	----	----	----	----	----	----	----	----	----	----	----	----	----	----	----	----	----	----	----	----	----	----	----	----	----	----	----	----	----	----	----	----	----	----	----	----	----	----	----	----	----	----	----	----	----	----	----	----	----	----	----	----	---	---	---	---	---	---	---	---	---	---

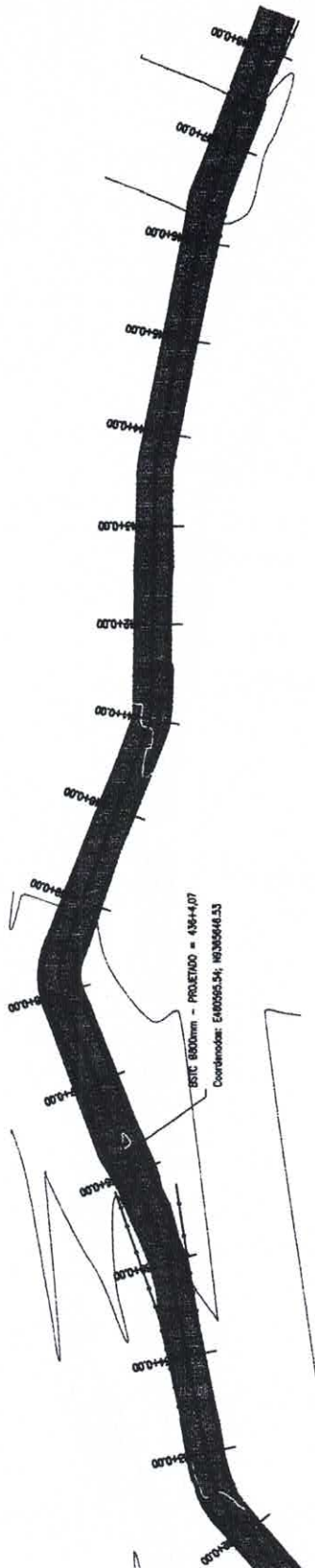

PRANCHA: 25 / 39

ESCALA: 1/1000

PREFEITURA MUNICIPAL DE SENADOR POMPEU - CE.  
RECUPERAÇÃO DE ESTRADA VICINAL DE SENADOR POMPEUCE  
TRECHO CODIÁ / AÇUDINHO  
ESTAGUEAMENTO E PERFIL LONGITUDINAL

PROJETA: ARQUIVO: 1 - PROJETO GEOMÉTRICO\_R1.DWG


Alexandre Leandy Frutuoso  
Engenharia Civil  
RUBRICA



ESTR. 800mm - PROJETO = 4364-07  
 Coordenadas: E:400955,54; N:3265648,53

0 1000 2000

TRECHO: CODIÁ - AÇUDINHO



Estação	Elevação	Estação	Elevação
214,00		214,00	
215,00		215,00	
216,00		216,00	
217,00		217,00	
218,00		218,00	
219,00		219,00	
220,00		220,00	
221,00		221,00	
222,00		222,00	
223,00		223,00	
224,00		224,00	
225,00		225,00	
226,00		226,00	
227,00		227,00	
228,00		228,00	
229,00		229,00	
230,00		230,00	
231,00		231,00	
232,00		232,00	
233,00		233,00	
234,00		234,00	
235,00		235,00	
236,00		236,00	
237,00		237,00	
238,00		238,00	
239,00		239,00	
240,00		240,00	
241,00		241,00	
242,00		242,00	
243,00		243,00	
244,00		244,00	
245,00		245,00	
246,00		246,00	
247,00		247,00	
248,00		248,00	
249,00		249,00	
250,00		250,00	

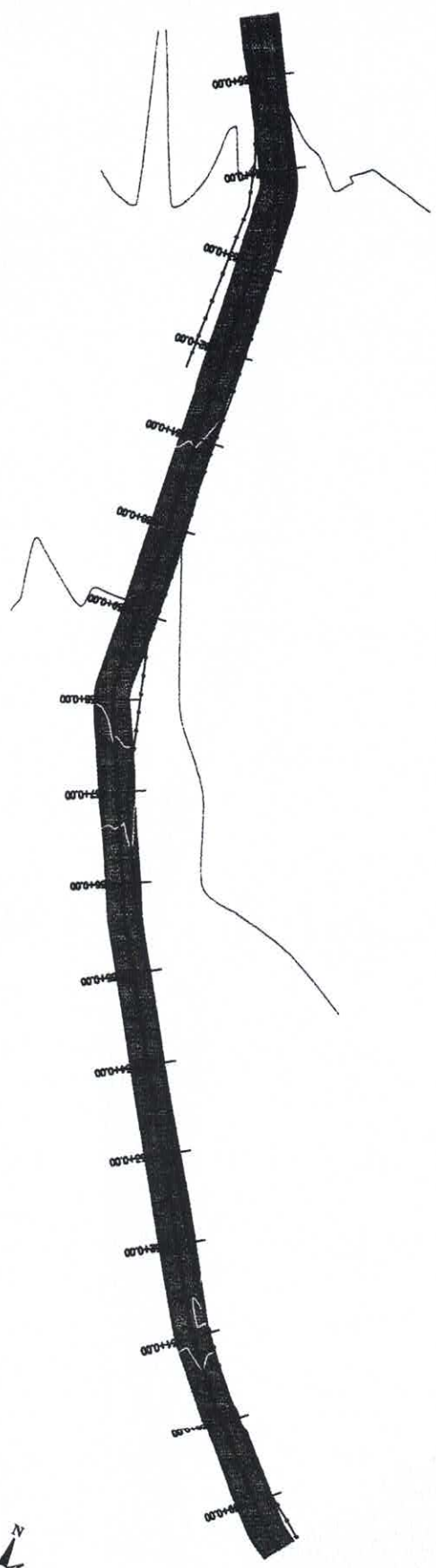
**PRANCHA: 26 / 39**  
**ESCALA: 1/1000**

**PREFEITURA MUNICIPAL DE SENADOR POMPEU - CE.**  
**RECUPERAÇÃO DE ESTRADA VICINAL DE SENADOR POMPEUCE**  
**TRECHO CODIÁ / AÇUDINHO**  
**ESTAQUEAMENTO E PERFIL LONGITUDINAL**

**Alexandre Loureiro Frutuoso**  
 Engenheiro Civil  
 RPP 06/177602


PROJETO: 1 - PROJETO GEOMETRICO\_R1.DWG  
 ARQUIVO:

2 - WOMEU



0 1000 2000

TRECHO: CODIÁ - AÇUDINHO



00+00	00+10	00+20	00+30	00+40	00+50	00+60	00+70	00+80	00+90
240	240	240	240	240	240	240	240	240	240

PRANCHA: 27 / 39

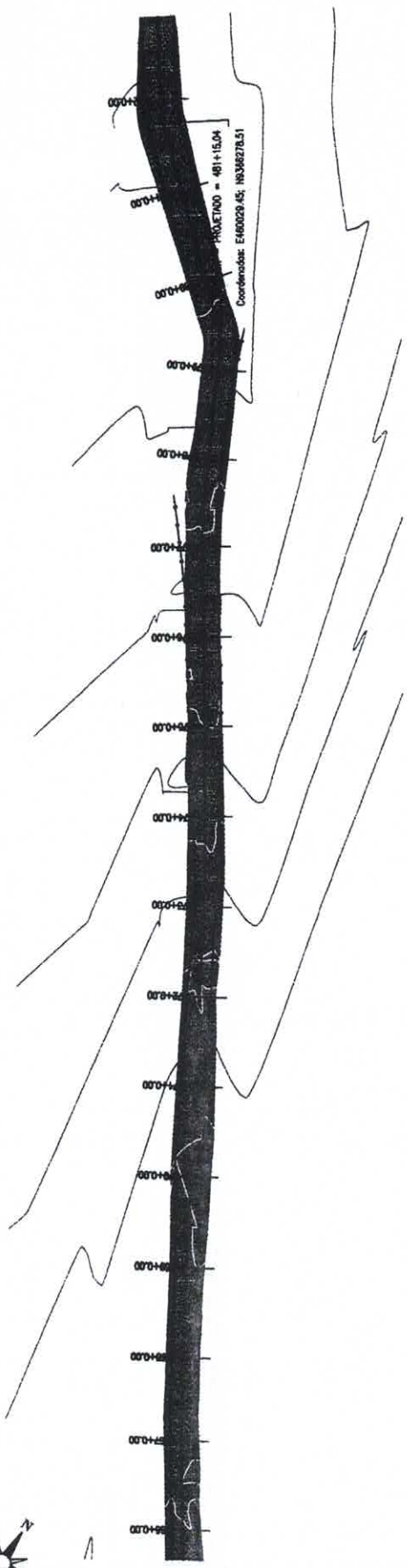
ESCALA: 1/1000

PREFEITURA MUNICIPAL DE SENADOR POMPEU - CE.  
RECUPERAÇÃO DE ESTRADA VICINAL DE SENADOR POMPEUCE  
TRECHO CODIÁ / AÇUDINHO  
ESTAQUEAMENTO E PERFIL LONGITUDINAL

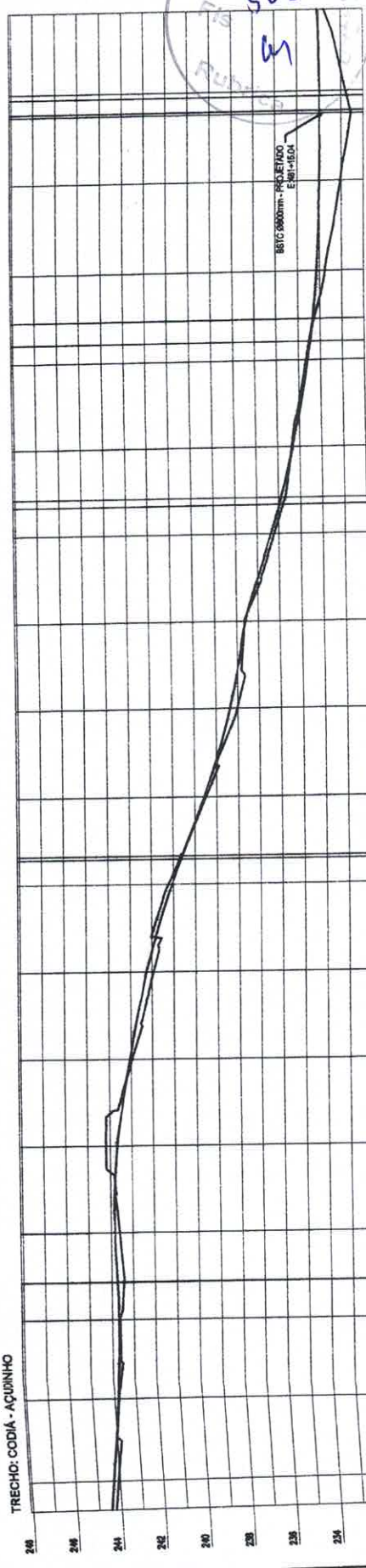
Alexandre Leonardo Furtoso  
Engenheiro Civil  
RNP 0017567

PROJETISTA: ARQUIVO: 1 - PROJETO GEOMETRICO\_R1.DWG

28 - 102000



TRECHO: CODIÁ - AÇUDINHO



Est. de	Est. de	Est. de	Est. de	Est. de	Est. de	Est. de	Est. de	Est. de	Est. de	Est. de	Est. de	Est. de	Est. de	Est. de	Est. de	Est. de	Est. de	Est. de
232	233	234	235	236	237	238	239	240	241	242	243	244	245	246	247	248	249	250


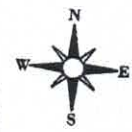


Alexandre Leal do Frutuoso  
 Engenheiro Civil  
 RMP 067255-2

FRANCHA: 28 / 39  
 ESCALA: 1/1000  
 PREFEITURA MUNICIPAL DE SENADOR POMPEU - CE.  
 RECUPERAÇÃO DE ESTRADA VICINAL DE SENADOR POMPEU - CE.  
 TRECHO CODIÁ / AÇUDINHO  
 ESTAQUEAMENTO E PERFIL LONGITUDINAL  
 PROJETO: 1 - PROJETO GEOMETRICO\_R1.DWG  
 ARQUIVO:

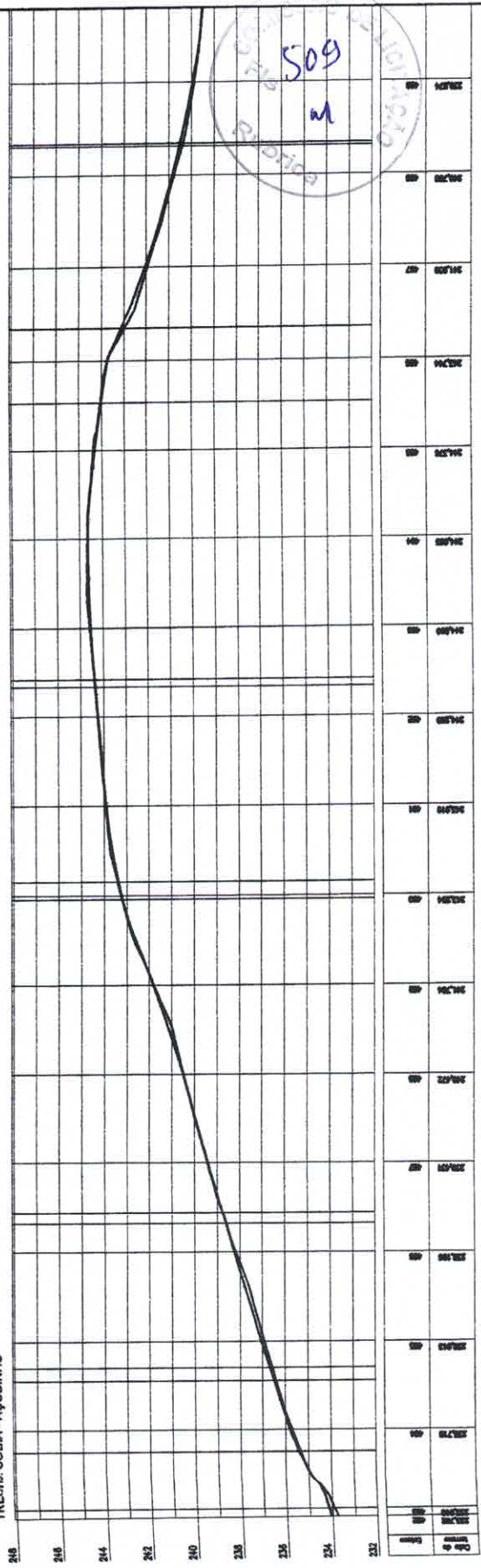
Handwritten signature in blue ink.





0 1000 2000

TRECHO: CODIÁ - AÇUDINHO



509  
M

PRANCHIA:  
**29 / 39**  
ESCALA:  
1/1000

PREFEITURA MUNICIPAL DE SENADOR POMPEU - CE.  
RECUPERAÇÃO DE ESTRADA VICINAL DE SENADOR POMPEU/CE  
TRECHO CODIÁ / AÇUDINHO  
**ESTAQUEAMENTO E PERFIL LONGITUDINAL**


PROJETISTA:  
ARQUIVO: 1 - PROJETO GEOMETRICO\_R1.DWG




Alexandre Leão do Frutuoso  
Engenheiro Civil  
R.G. 177856-2



0 1000 2000



TRECHO: CODIÁ - AÇUDINHO



Estação	00+00	00+10	00+20	00+30	00+40	00+50	00+60	00+70	00+80	00+90
Alt. (m)	25.00	25.00	25.00	25.00	25.00	25.00	25.00	25.00	25.00	25.00
Alt. (m)	25.00	25.00	25.00	25.00	25.00	25.00	25.00	25.00	25.00	25.00

510  
M

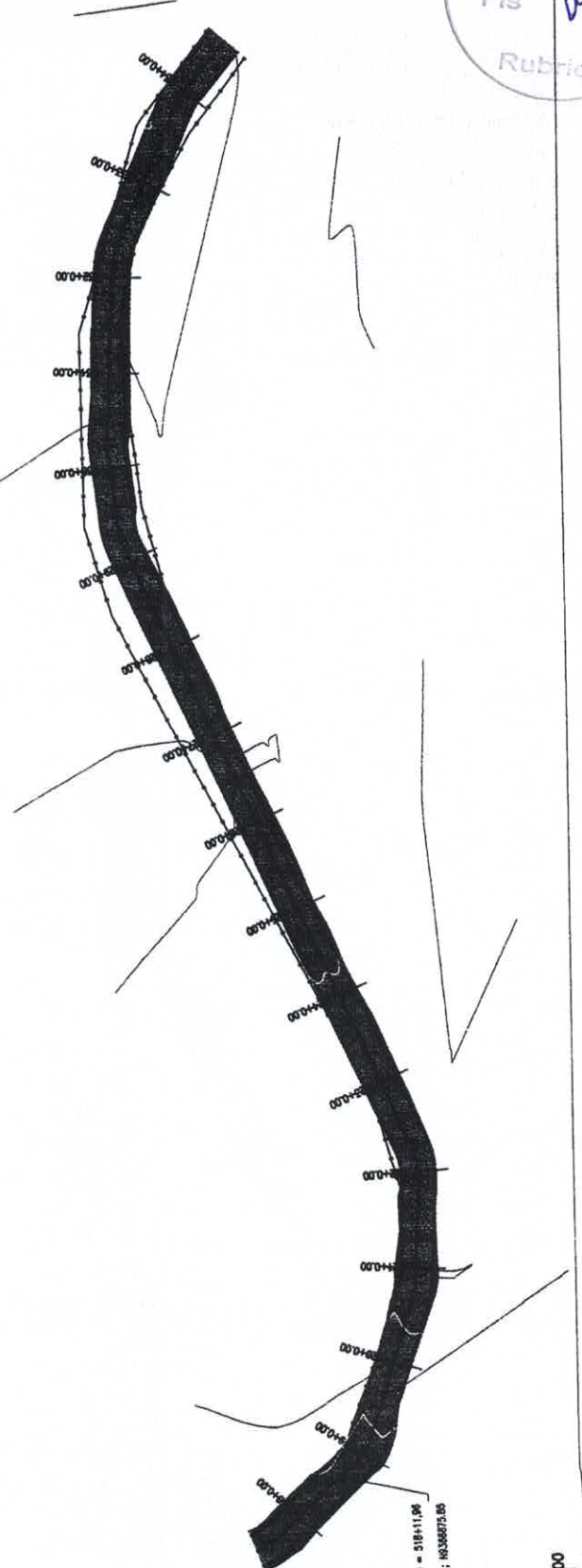


Alexandre Luciano Frutuoso  
Engenheiro Civil  
RNP 0217456-2

PRANCHA: 30 / 39  
ESCALA: 1/1000  
PREFEITURA MUNICIPAL DE SENADOR POMPEU - CE.  
RECUPERAÇÃO DE ESTRADA VICINAL DE SENADOR POMPEUCE  
TRECHO CODIÁ / AÇUDINHO  
ESTAQUEAMENTO E PERFIL LONGITUDINAL  
PROJETISTA: -  
ARQUIVO: 1-PROJETO GEOMETRICO\_R1.DWG

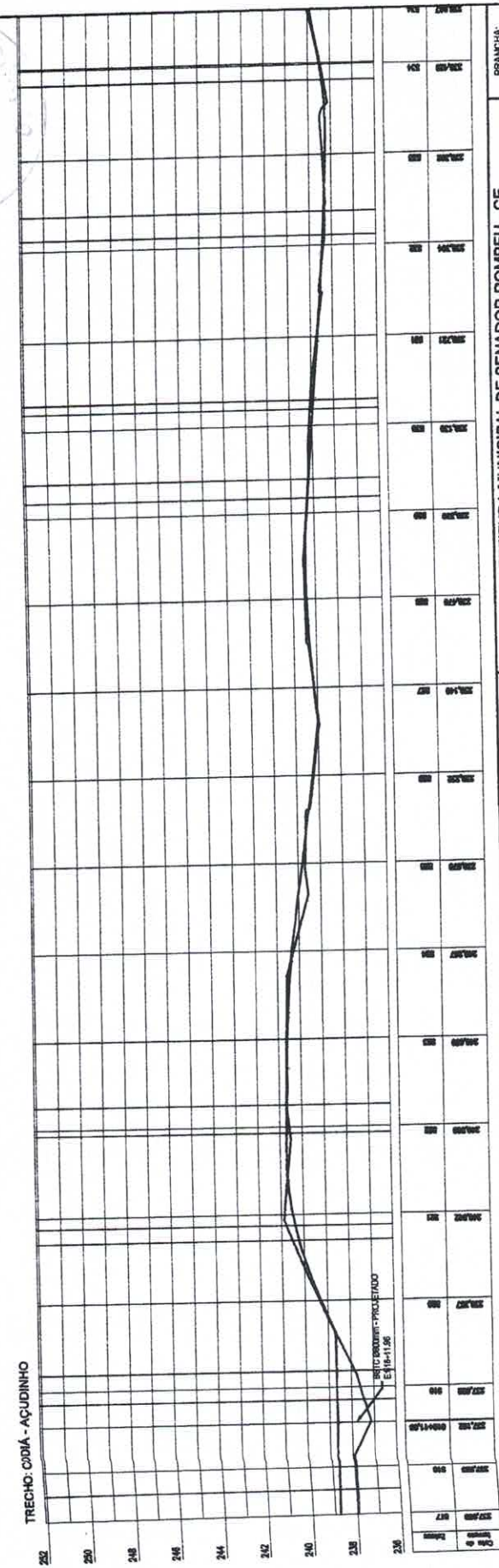
*[Handwritten signature]*

COMISSÃO DE LICITAÇÃO  
Fls 511  
41  
Rubrica




ET: 800mm - PROJETADO = 318+11,96  
Coordenadas: E:45982,91; N:338873,80

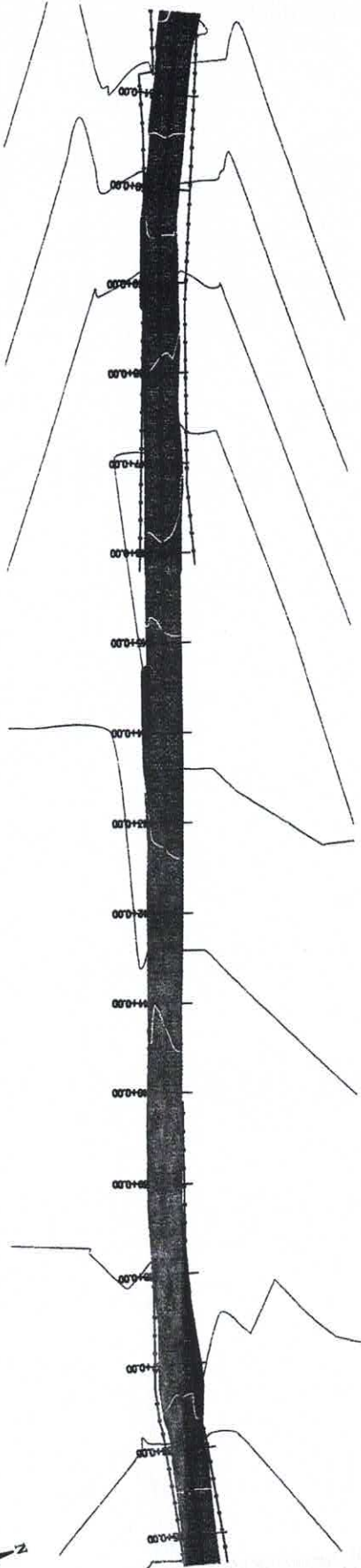
0 1000 2000



PRANCHAS: 31 / 39  
ESCALA: 1/1000  
PREFEITURA MUNICIPAL DE SENADOR POMPEU - CE.  
RECUPERAÇÃO DE ESTRADA VICINAL DE SENADOR POMPEUCE  
TRECHO CODIÁ / AÇUDINHO  
ESTAQUEAMENTO E PERFIL LONGITUDINAL  
PROJETISTA:  
ARQUIVO: 1 - PROJETO GEOMETRICO\_R1.DWG

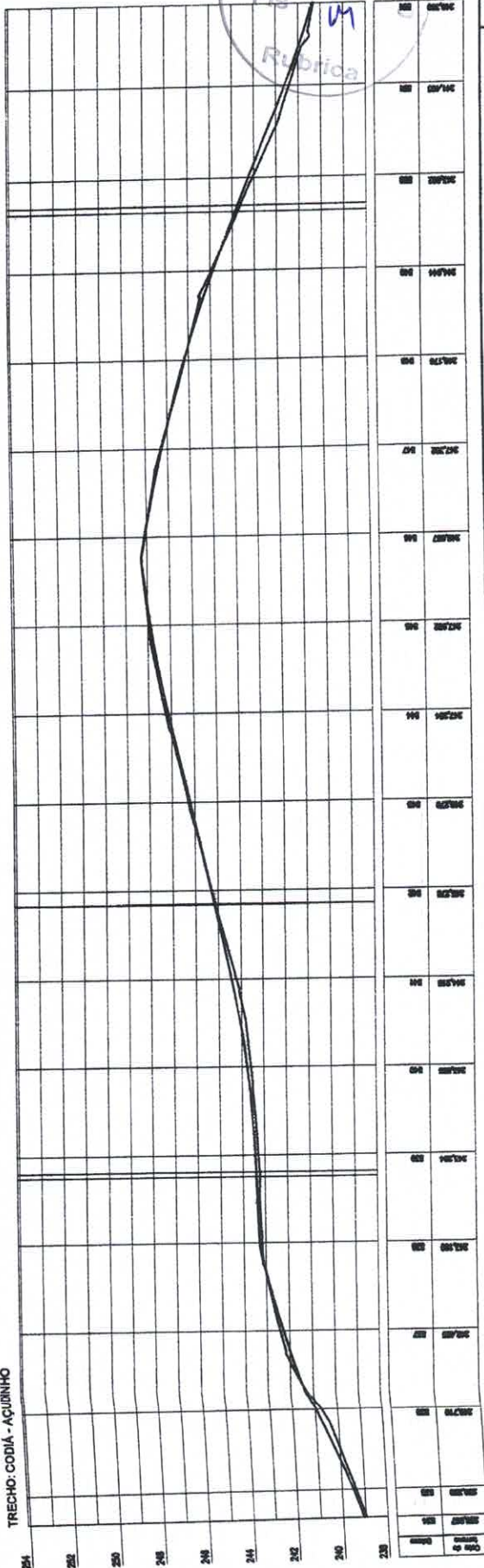
  
Leandro Frutuoso  
Engenheiro Civil  
RNP 06/417456-2

*[Handwritten signature]*



0 1000 2000

TRECHO: CODIÁ - AÇUDINHO



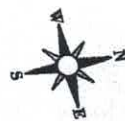
PRANCHA: 32 / 39  
 ESCALA: 1/1000

PREFEITURA MUNICIPAL DE SENADOR POMPEU - CE.  
 RECUPERAÇÃO DE ESTRADA VICINAL DE SENADOR POMPEUCE  
 TRECHO CODIÁ / AÇUDINHO  
 ESTAQUEAMENTO E PERFIL LONGITUDINAL

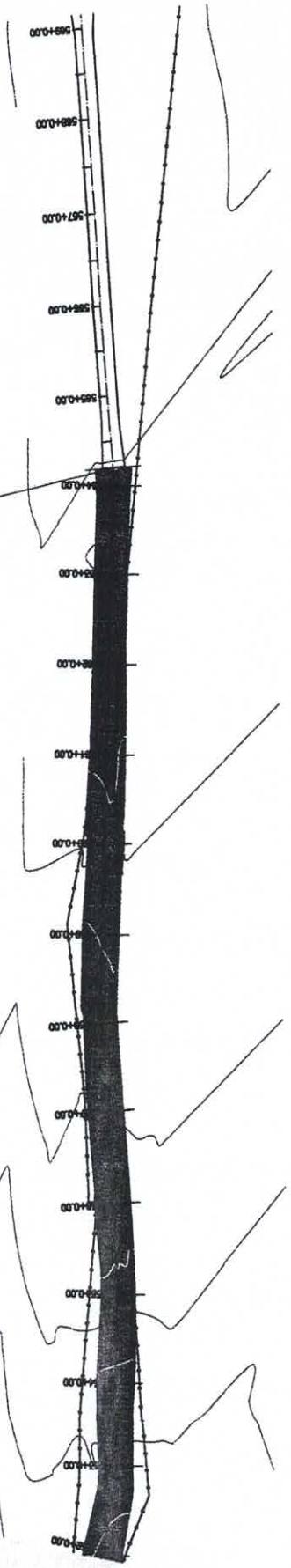
PROJETISTA:  
 ARQUIVO: 1 - PROJETO GEOMETRICO\_R1.DWG

Alexandre Leandro Frutuoso  
 Engenheiro Civil  
 150.000.000-2

FRANCHA - 33



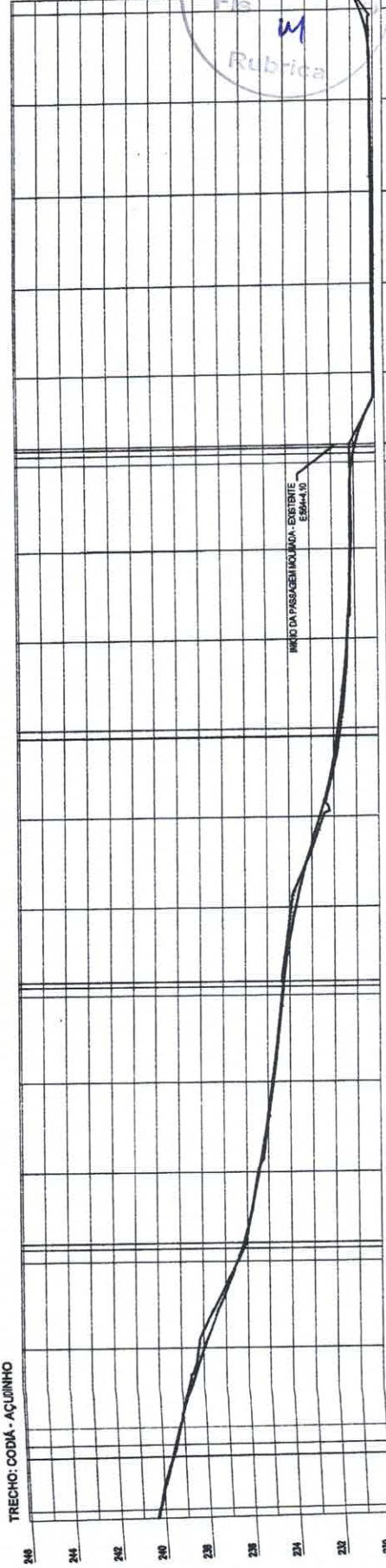
INICIO DA PASSAGEM MOLHADA - EXISTENTE = 544+1,10  
Coordenadas: E:49133,66; N:335081,43



0 1000 2000



TRECHO: CODIÁ - AÇUDINHO



ESTACÃO	ALTIMETRIA	ALTIMETRIA	ALTIMETRIA	ALTIMETRIA	ALTIMETRIA	ALTIMETRIA	ALTIMETRIA	ALTIMETRIA	ALTIMETRIA	ALTIMETRIA	ALTIMETRIA	ALTIMETRIA	ALTIMETRIA	ALTIMETRIA	ALTIMETRIA	ALTIMETRIA	ALTIMETRIA	ALTIMETRIA	ALTIMETRIA	ALTIMETRIA
240																				
241																				
242																				
243																				
244																				
245																				
246																				
247																				
248																				
249																				
250																				

FRANCHA: **33 / 39**  
 ESCALA: 1/1000

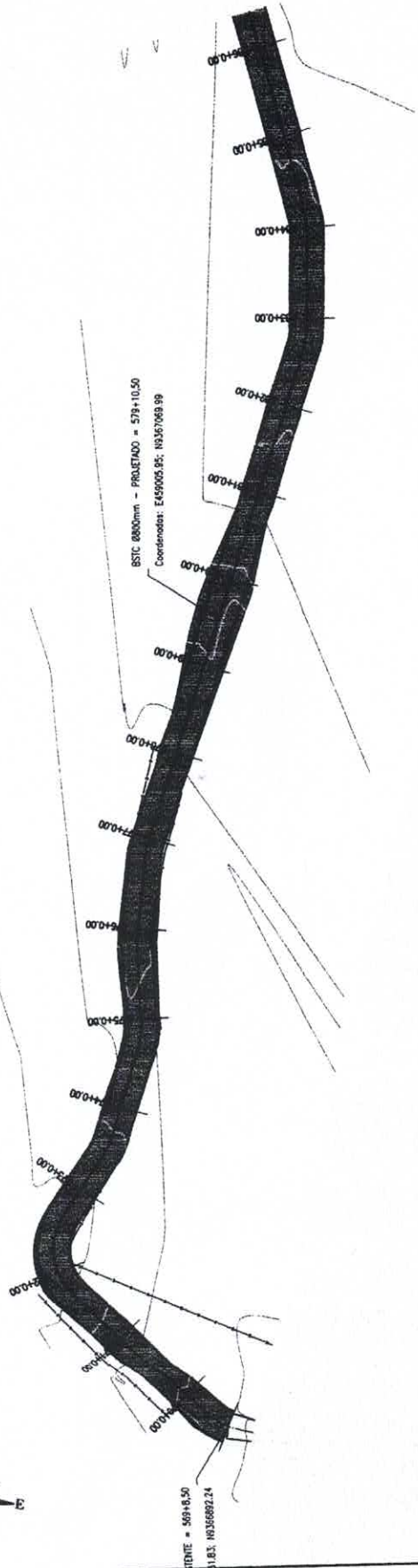
PREFEITURA MUNICIPAL DE SENADOR POMPEU - CE.  
 RECUPERAÇÃO DE ESTRADA VICINAL DE SENADOR POMPEUCE  
 TRECHO CODIÁ / AÇUDINHO  
 ESTAJQUEAMENTO E PERFIL LONGITUDINAL

PROJETISTA: [Signature]  
 ARQUIVO: 1 - PROJETO GEOMETRICO\_F1.DWG



Alexandre Leal Filho  
Engenheiro Civil  
RNP 0007355-7

[Handwritten signature in blue ink]

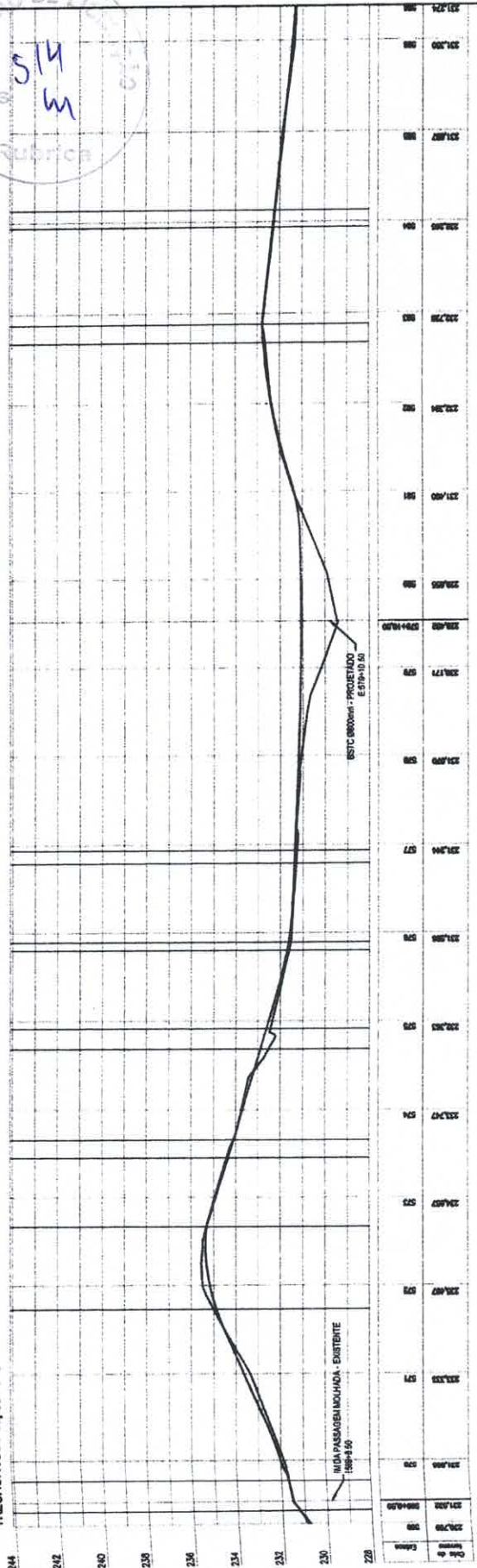


PONTE = 569+6.50  
 1.83; N9356692,24

0 1000 2000

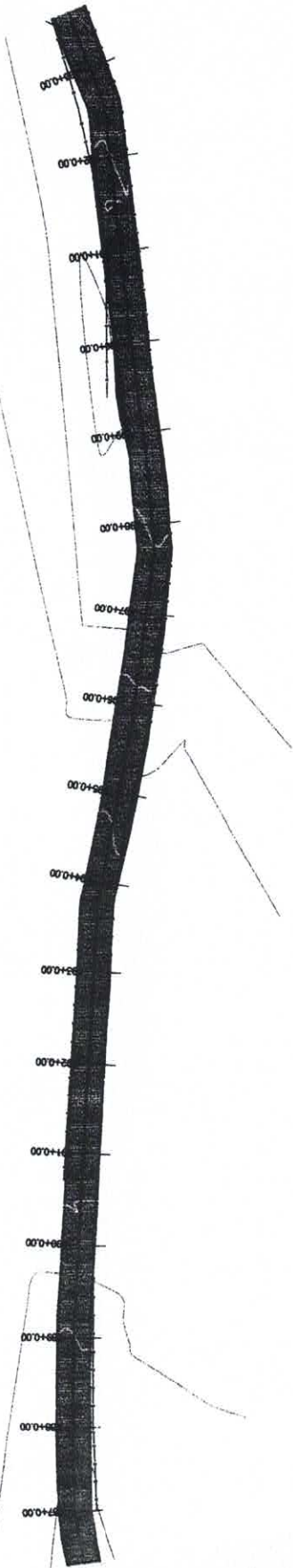


TRECHO: CODIA - ACUDINHO

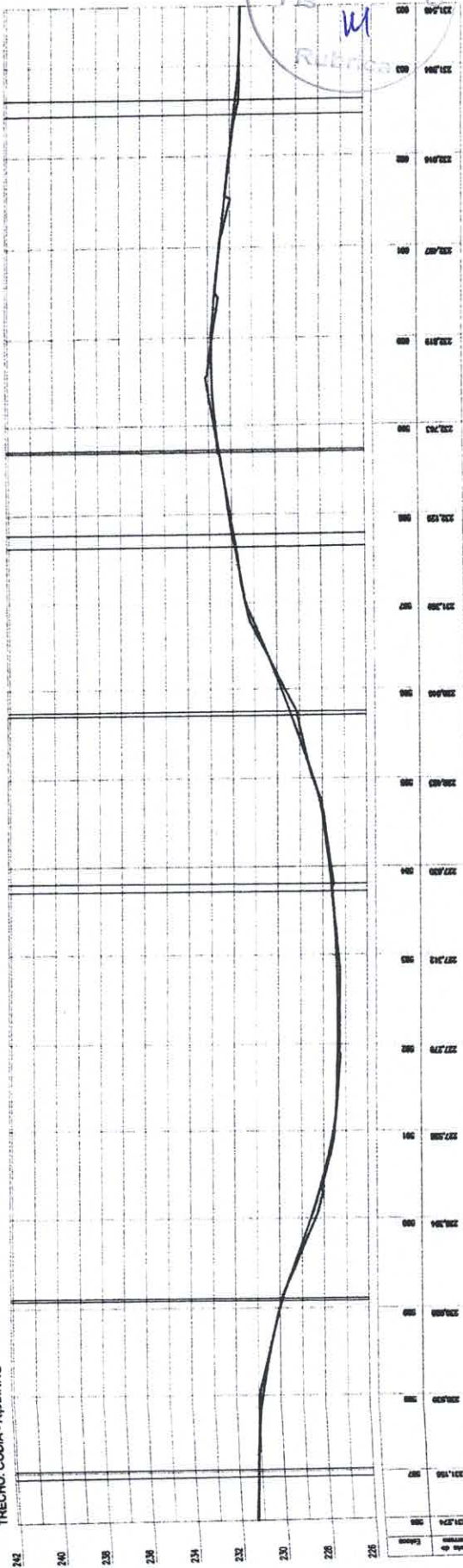


PRANCHA: <b>34 / 39</b>		ESCALA: 1/1000
PREFEITURA MUNICIPAL DE SENADOR POMPEU - CE. RECUPERAÇÃO DE ESTRADA VICINAL DE SENADOR POMPEU TRECHO CODIA / ACUDINHO <b>ESTAQUEAMENTO E PERFIL LONGITUDINAL</b>		
PROJETISTA:		
ARQUIVO:	1 - PROJETO GEOMETRICO_R1.DWG	

Alexsandro Leão dos Santos  
 Engenheiro Civil  
 CRP 13080



TRECHO: CODIÁ - AÇUDINHO



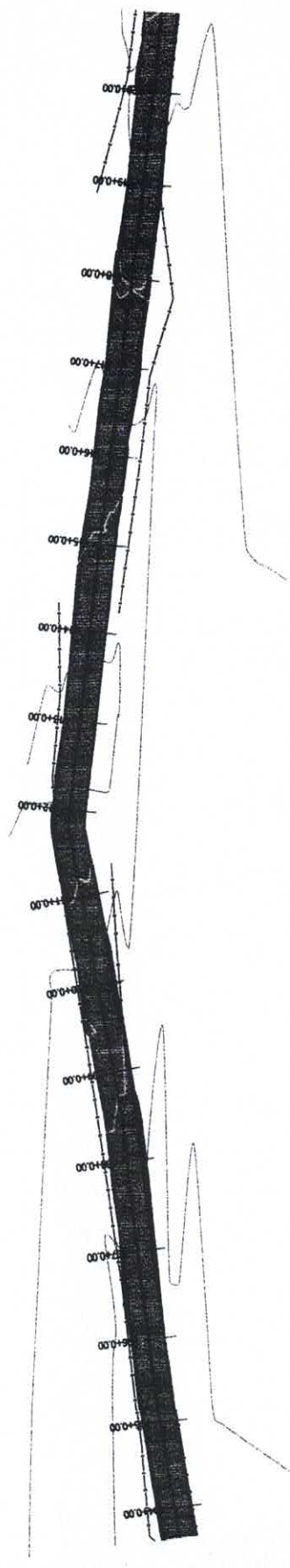
COMISSÃO DE LICITAÇÃO  
515  
M  
Rubrica

PRANCHA:		35 / 39
PROJETO:		ESTEAQUEAMENTO E PERFIL LONGITUDINAL
PROJETISTA:		
ARQUIVO:	1 - PROJETO GEOMETRICO_R1.DWG	
ESCALA:		1/1000



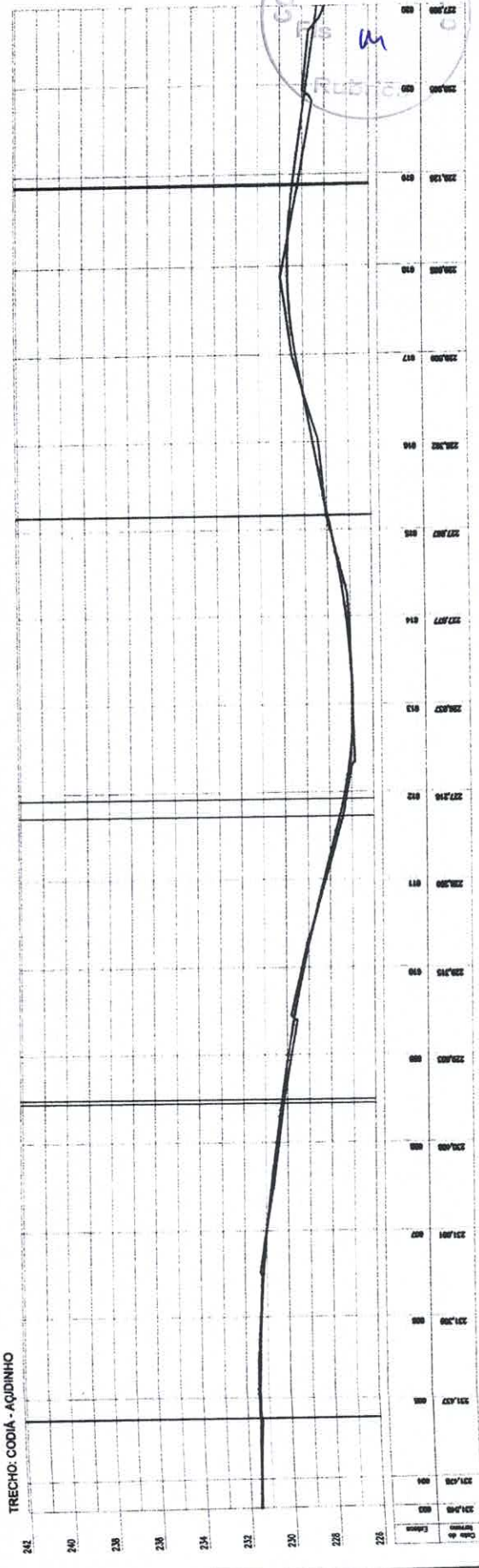
PREFEITURA MUNICIPAL DE SENADOR POMPEU - CE.  
RECUPERAÇÃO DE ESTRADA VICINAL DE SENADOR POMPEUCE  
TRECHO CODIÁ / AÇUDINHO

Alexandre Leão de Fátima  
Engenheiro Civil  
RUBRICA



0 1000 2000

TRECHO: CODIA - AÇUDINHO



516 m

PRONCIA: 36 / 39

ESCALA: 1/1000

PREFEITURA MUNICIPAL DE SENADOR POMPEU - CE.  
RECUPERAÇÃO DE ESTRADA VICINAL DE SENADOR POMPEUCE  
TRECHO CODIA / AÇUDINHO  
ESTAAQUEAMENTO E PERFIL LONGITUDINAL

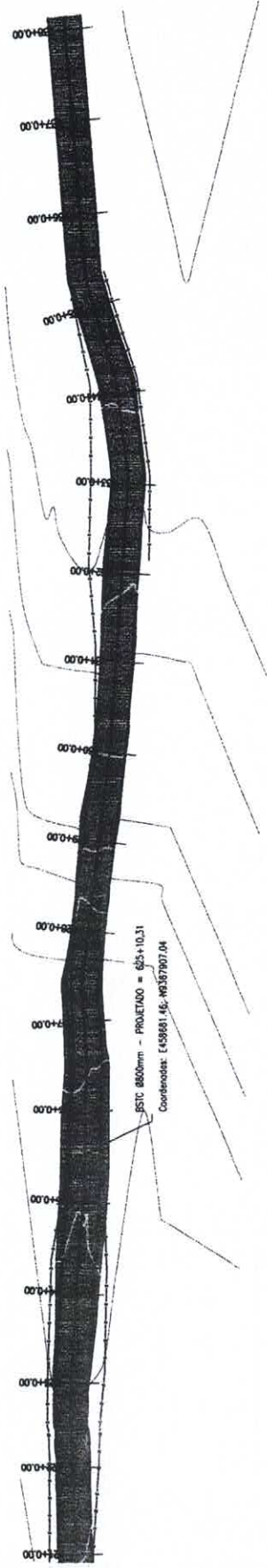
PROJETISTA: ARQUIVO

1 - PROJETO GEOMETRICO\_R1.DWG


Alexandre Leandro Frituoso  
Engenheiro Civil  
RUA 05, 7468-2



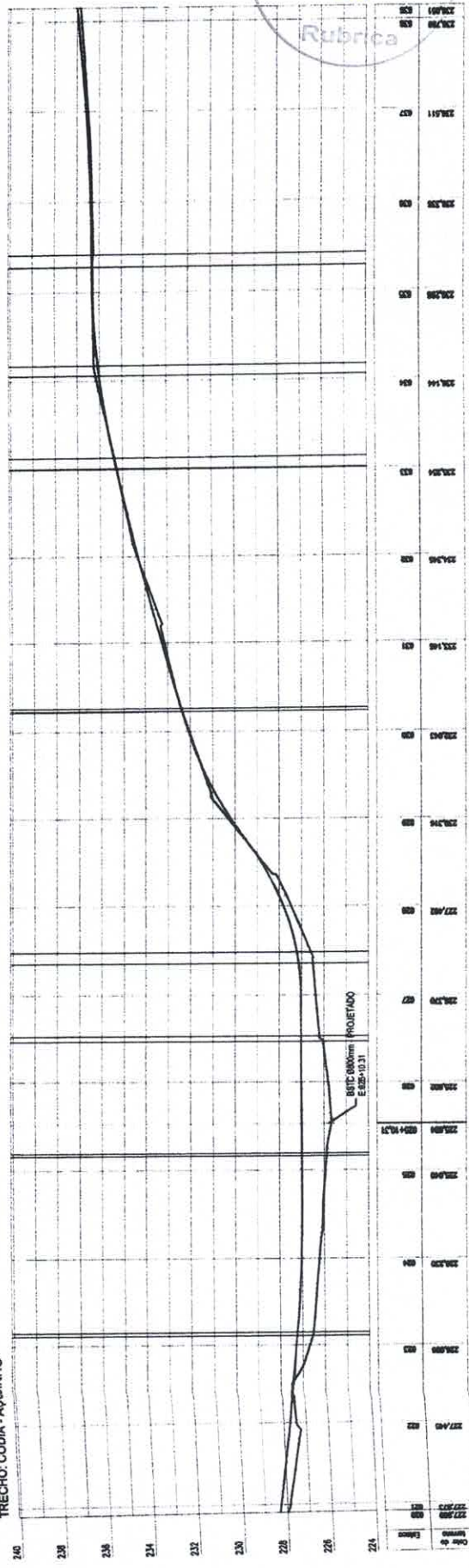
COMISSÃO DE LICITAÇÃO  
517  
Fls. 12  
Rubrica




BSTC 800mm - PROJETADO = 625+10,31  
Coordenadas: E:59801,45; N:337907,04



TRECHO: CODIÁ - AÇUDINHO

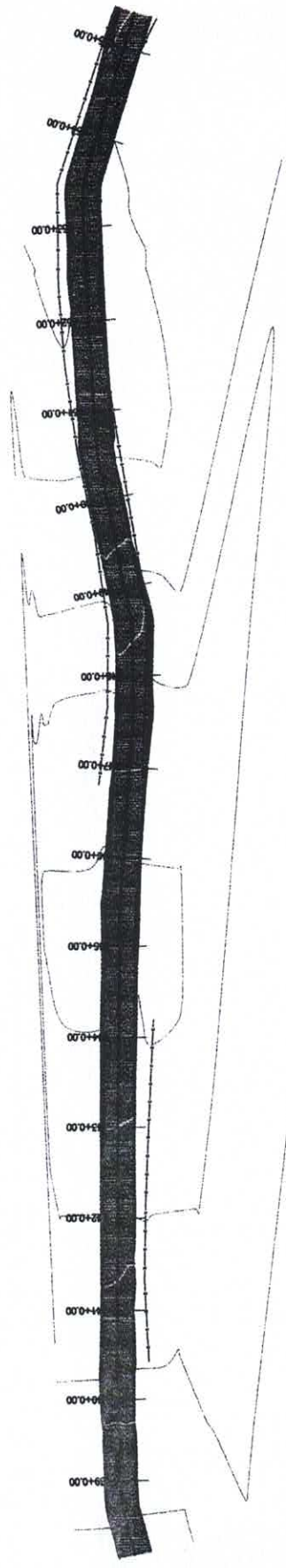


BSTC 800mm - PROJETADO  
E:625+10,31

PRANCHA: 37 / 39		ESCALA: 1/1000
		
PREFEITURA MUNICIPAL DE SENADOR POMPEU - CE RECUPERAÇÃO DE ESTRADA VICINAL DE SENADOR POMPEU/CE TRECHO CODIÁ / AÇUDINHO ESTAQUEAMENTO E PERFIL LONGITUDINAL		
PROJETISTA:	1 - PROJETO GEOMÉTRICO_R1.DWG	
ARQUIVO:		
Alexandre Leandro Frutuoso Engenharia Civil RVP 06/201002		

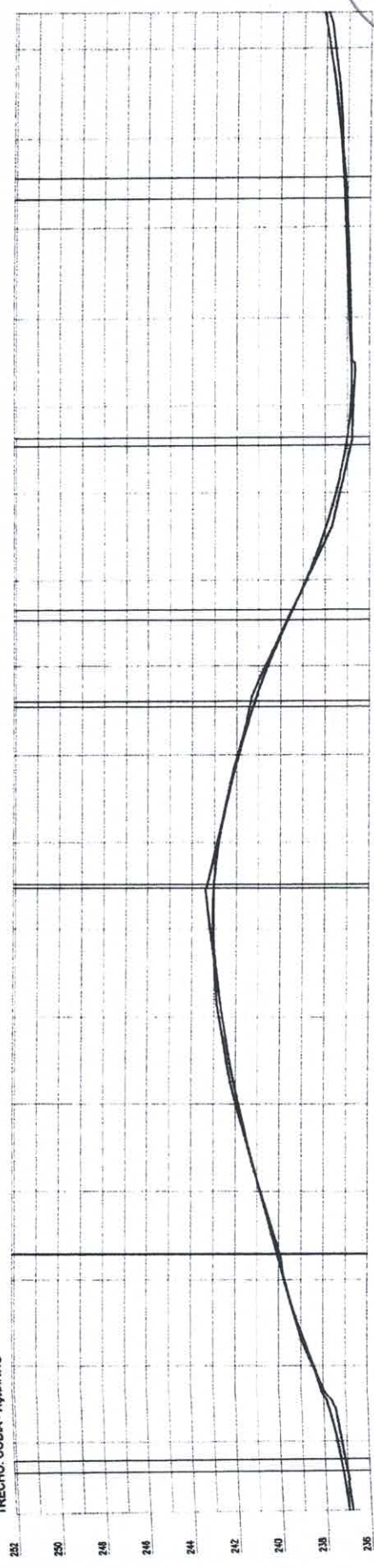
*[Handwritten signature]*

COMISSÃO DE LICITAÇÃO Nº 518  
FIS M



0 1000 2000  
m

TRECHO: CODIÁ - AÇUDINHO



Est. (m)	Alt. (m)	Est. (m)	Alt. (m)
000+00	235.00	000+00	235.00
000+10	235.00	000+10	235.00
000+20	235.00	000+20	235.00
000+30	235.00	000+30	235.00
000+40	235.00	000+40	235.00
000+50	235.00	000+50	235.00
000+60	235.00	000+60	235.00
000+70	235.00	000+70	235.00
000+80	235.00	000+80	235.00
000+90	235.00	000+90	235.00

PRANCHAS: 38 / 39  
ESCALA: 1/1000

PREFEITURA MUNICIPAL DE SENADOR POMPEU - CE.  
RECUPERAÇÃO DE ESTRADA VICINAL DE SENADOR POMPEU/CE  
TRECHO CODIÁ / AÇUDINHO  
ESTAQUEAMENTO E PERFIL LONGITUDINAL

PROJETISTA: ARQUIVO: 1 - PROJETO GEOMETRICO\_R1.DWG

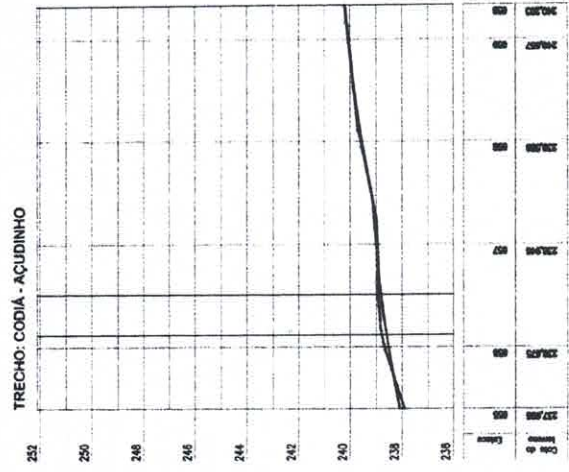

Alexandre Leayiro Frutuoso  
Engenheiro Civil  
RNP 0607456-2

Codificação Municipal  
Fis 519  
M  
Rubrica

PRANCHA: 39 / 39  
ESCALA: 1/1000  
PREFEITURA MUNICIPAL DE SENADOR POMPEU - CE.  
RECUPERAÇÃO DE ESTRADA VICINAL DE SENADOR POMPEU/CE  
TRECHO CODIÁ / AÇUDINHO  
ESTAQUEAMENTO E PERFIL LONGITUDINAL  
PROJETISTA:  
ARQUIVO: 1 - PROJETO GEOMETRICO\_R1.DWG




Alexandre Leal de Fátima  
Engenheiro Civil  
RSP 15.477.852



0 1000 2000

*[Handwritten signature]*



Alexandre Leão Frutuoso  
 Engenheiro Civil  
 RUA C. A. F. 1155-9




PREFEITURA MUNICIPAL DE SENADOR POMPEU - CE.  
 RECUPERAÇÃO DE ESTRADA VICINAL DE SENADOR POMPEUCE  
 TRECHO CODIÁ / AÇUDINHO  
 SEÇÕES TRANSVERSAIS


PRANCHA: 1 / 28  
 ESCALA: 1/250

PROJETISTA:  
 ARQUIVO: 2 - PROJETO TERRAPLAGEM\_R1.DWG

500  
 Rubrica






  
 Alexandre Lourenço Pinheiro

**PREFEITURA MUNICIPAL DE SENADOR POMPEU - CE.**  
**RECUPERAÇÃO DE ESTRADA VICINAL DE SENADOR POMPEUCE**  
**TRECHO CODIÁ / AÇUDINHO**  
**SEÇÕES TRANSVERSAIS**

PROJETOISTA: \_\_\_\_\_  
 ARQUIVO: 2 - PROJETO TERRAPLANAGEM\_R1.DWG


FRANCHA: 3 / 28  
 ESCALA: 1/250

DE LICITACÃO  
 505  
 m  
 Fabrica










**PREFEITURA MUNICIPAL DE SENADOR POMPEU - CE.**  
**RECUPERAÇÃO DE ESTRADA VICINAL DE SENADOR POMPEUCE**  
**TRECHO CODIÁ / AÇUDINHO**  
**SEÇÕES TRANSVERSAIS**



Alexandre Leal do Nascimento  
Engenheiro Civil  
RNP 0000007

PRANCHA: **6 / 28**

ESCALA: **1/250**




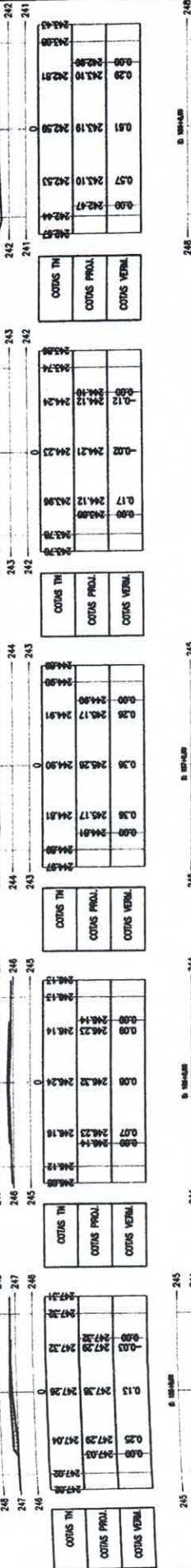
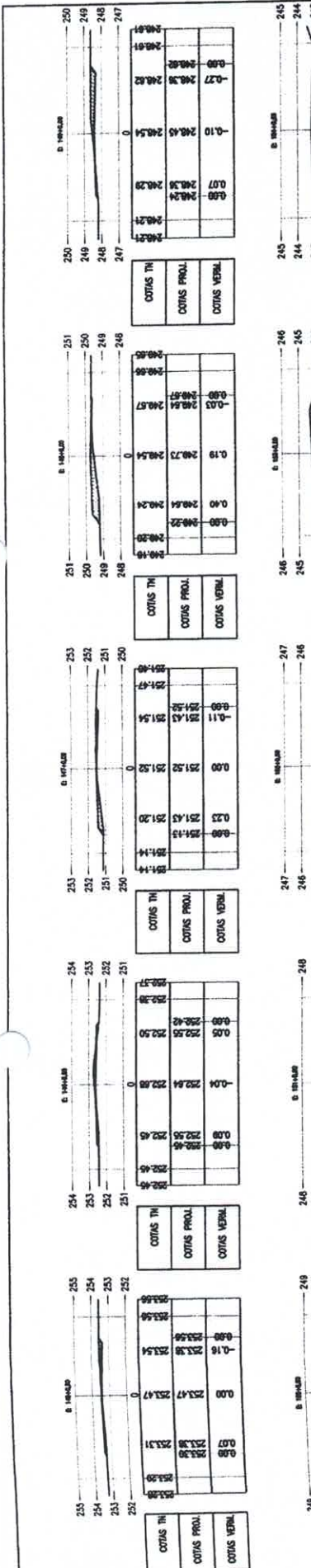



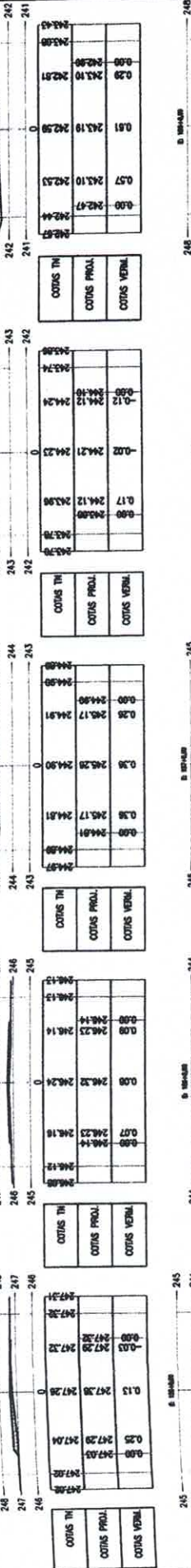
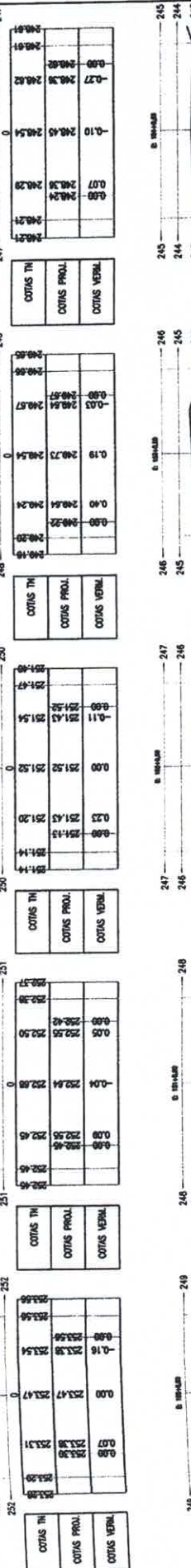


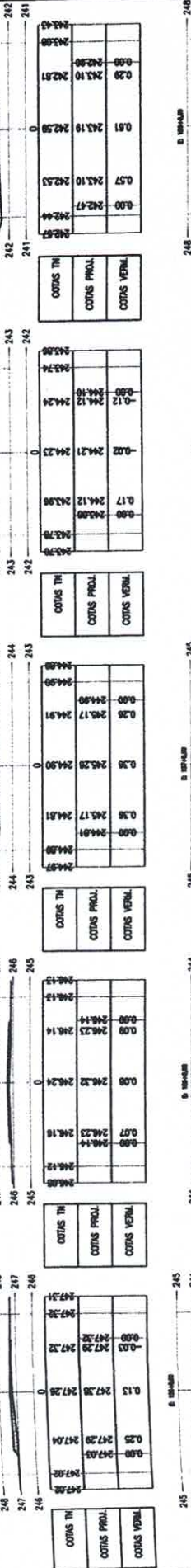
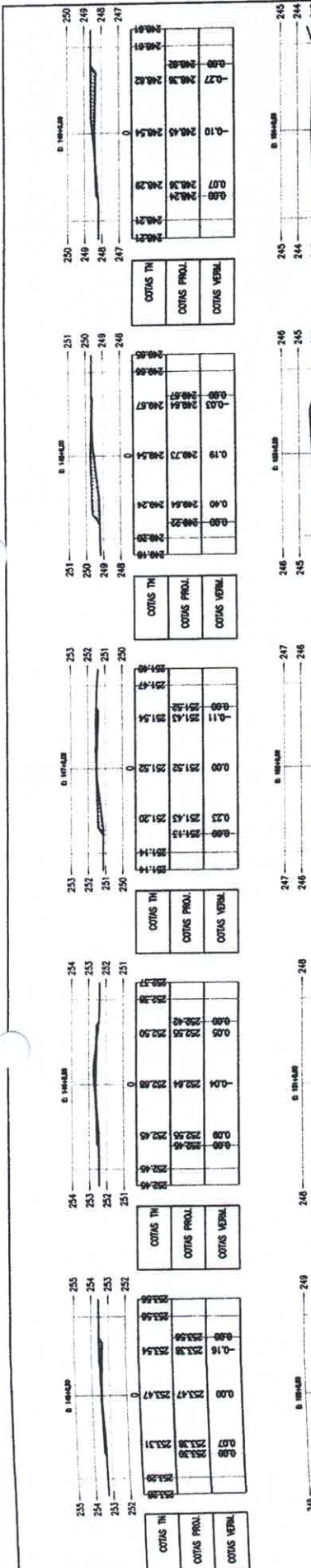



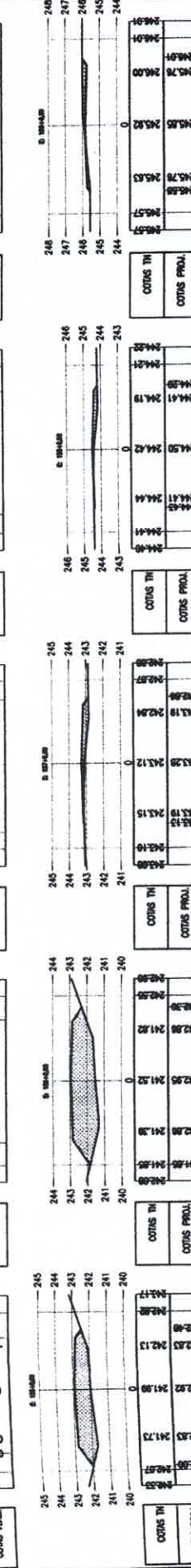

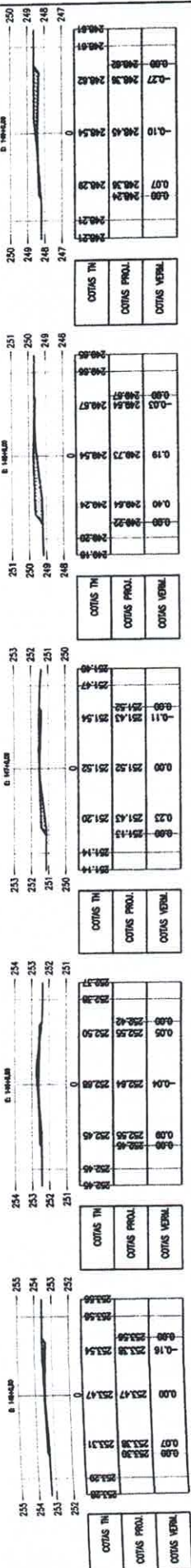
PROJETISTA: \_\_\_\_\_  
 ARQUIVO: 2 - PROJETO TERRAPLAGEM\_R1.DWG

505 m

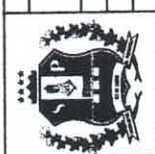
m

Rubrica

[Handwritten Signature]



PREFEITURA MUNICIPAL DE SENADOR POMPEU - CE.  
 RECUPERAÇÃO DE ESTRADA VICINAL DE SENADOR POMPEU/CE  
 TRECHO CODIÁ / AÇUDINHO  
 SEÇÕES TRANSVERSAIS

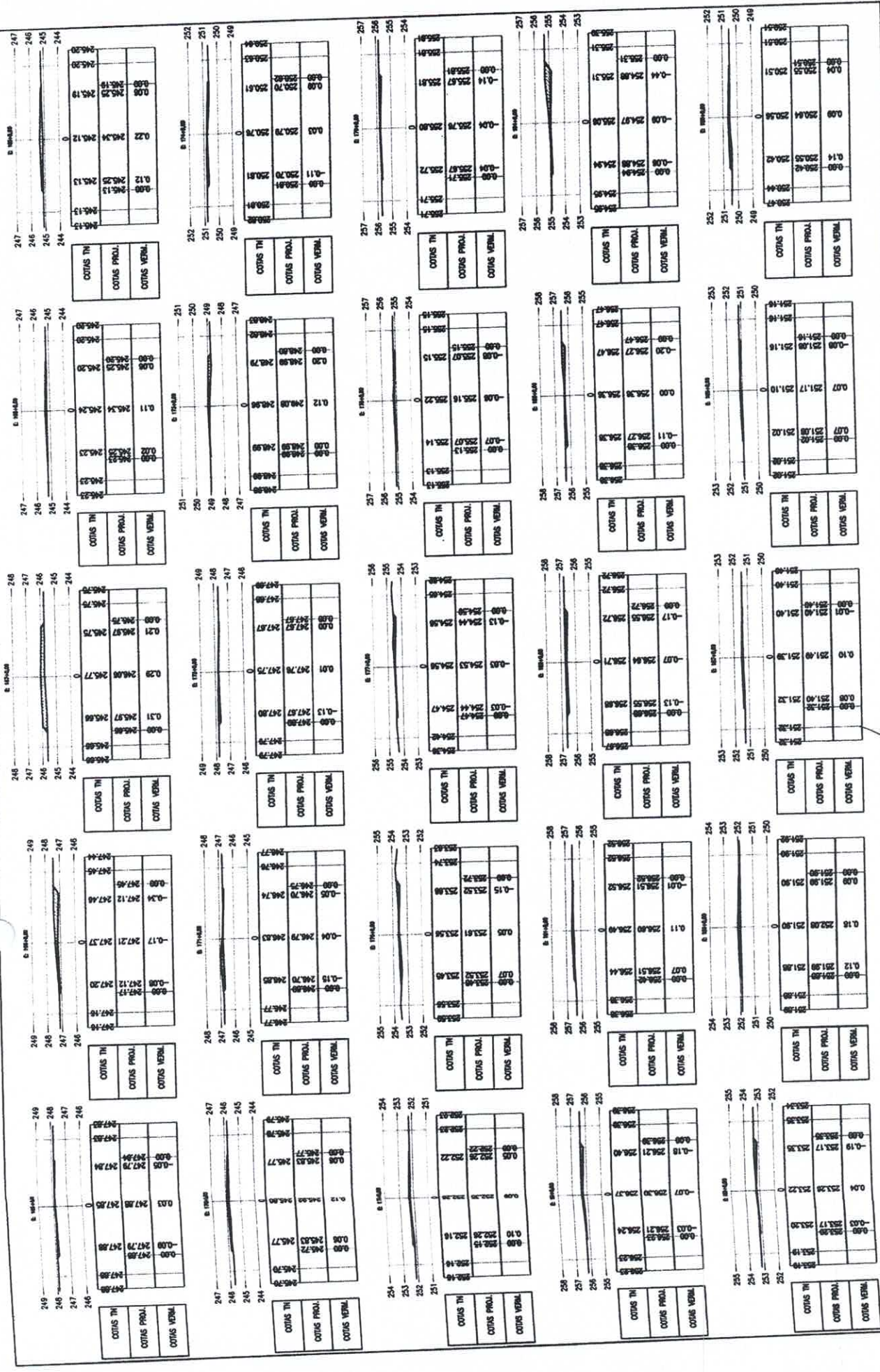


Alexandre Leonardo Frutuoso  
 Engenheiro Civil  
 RNP 000007456-2

*[Handwritten signature]*

PRANCHA: 70128  
 ESCALA: 1/250

PROJETISTA:  
 ARQUIVO: 2 - PROJETO TERRAPLANAGEM.L1.DWG



PRONÚCIA: **8 / 28**  
ESCALA: **1/250**

**PREFEITURA MUNICIPAL DE SENADOR POMPEU - CE.**  
**RECUPERAÇÃO DE ESTRADA VICINAL DE SENADOR POMPEUCE**  
**TRECHO CÓDIA / AÇUDINHO**  
**SEÇÕES TRANSVERSAIS**

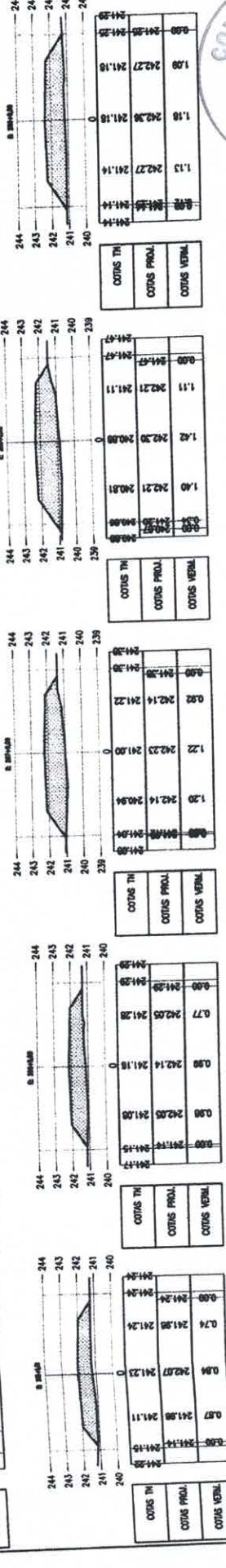
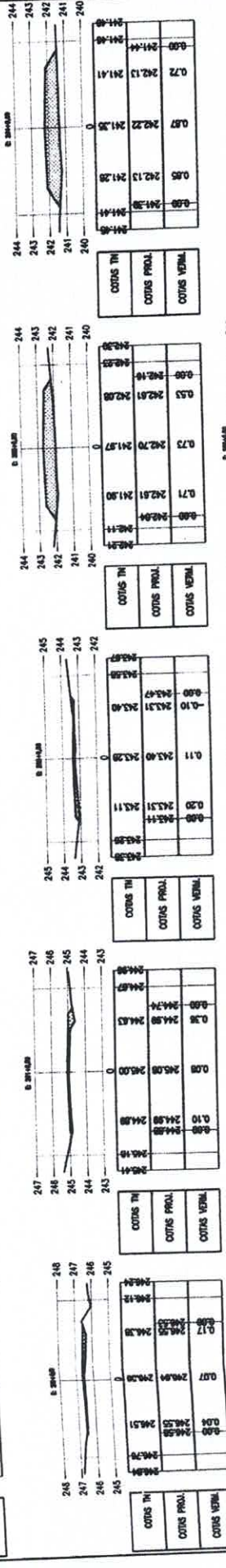
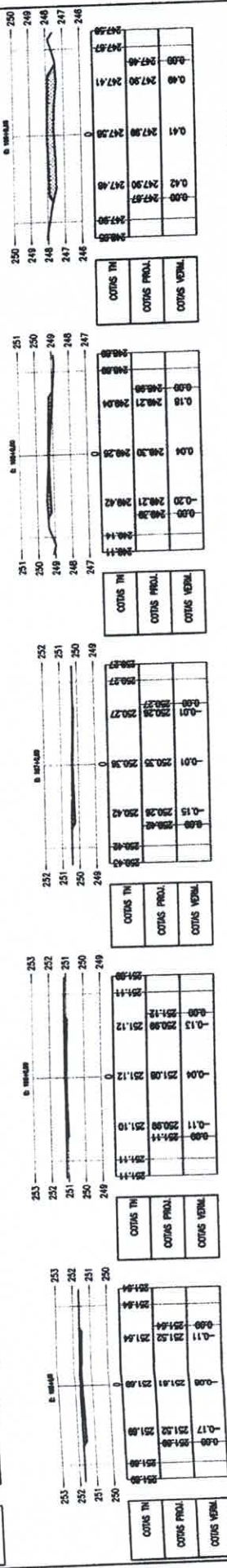
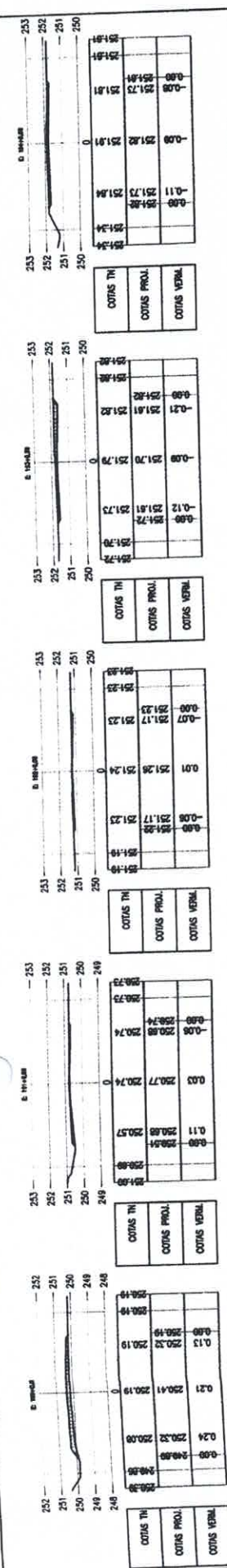


Alexandre Leany Frutuoso  
Engenheiro Civil  
RNO 0677456-2

PROJETISTA: *[Signature]*  
ARQUIVO: 3 - PROJETO TERRAPLAGEAMENTO.DWG

Rubrica

COMISSÃO DE FISCALIZAÇÃO  
 Rubrica  
 508  
 M

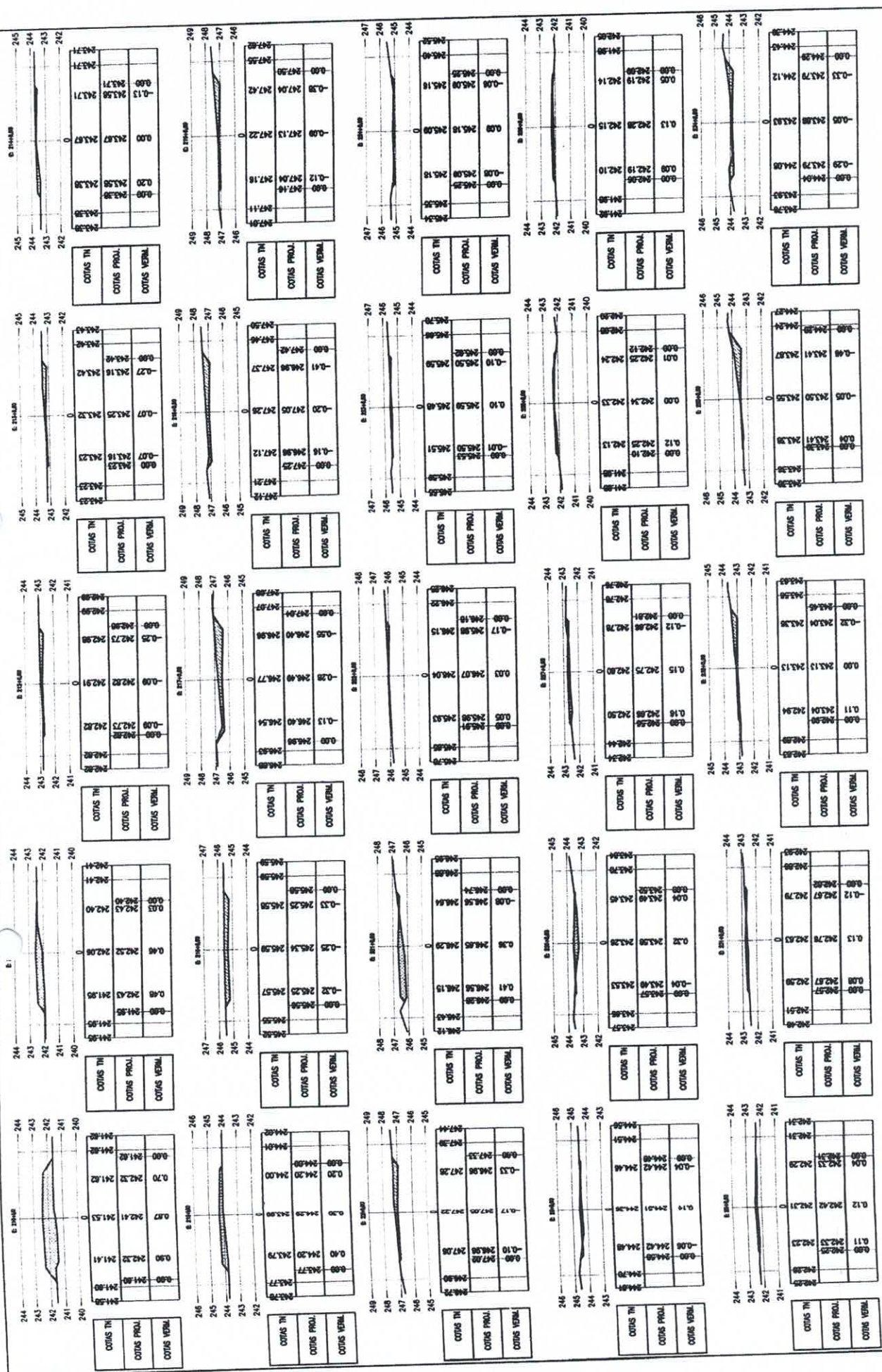


PREFEITURA MUNICIPAL DE SENADOR POMPEU - CE.  
 RECUPERAÇÃO DE ESTRADA VICINAL DE SENADOR POMPEU  
 TRECHO CODIÁ / AÇUDINHO  
 SEÇÕES TRANSVERSAIS



Alexandre Leozato Frutuoso  
 Engenheiro Civil  
 RNP 08.447456-2

*[Handwritten signature]*



PRONCHIA: **10 / 28**

ESCALA: **1/250**

PROJETISTA: **ARQUIVO: 2 - PROJETO TERRAPLANAGEM\_R1.DWG**

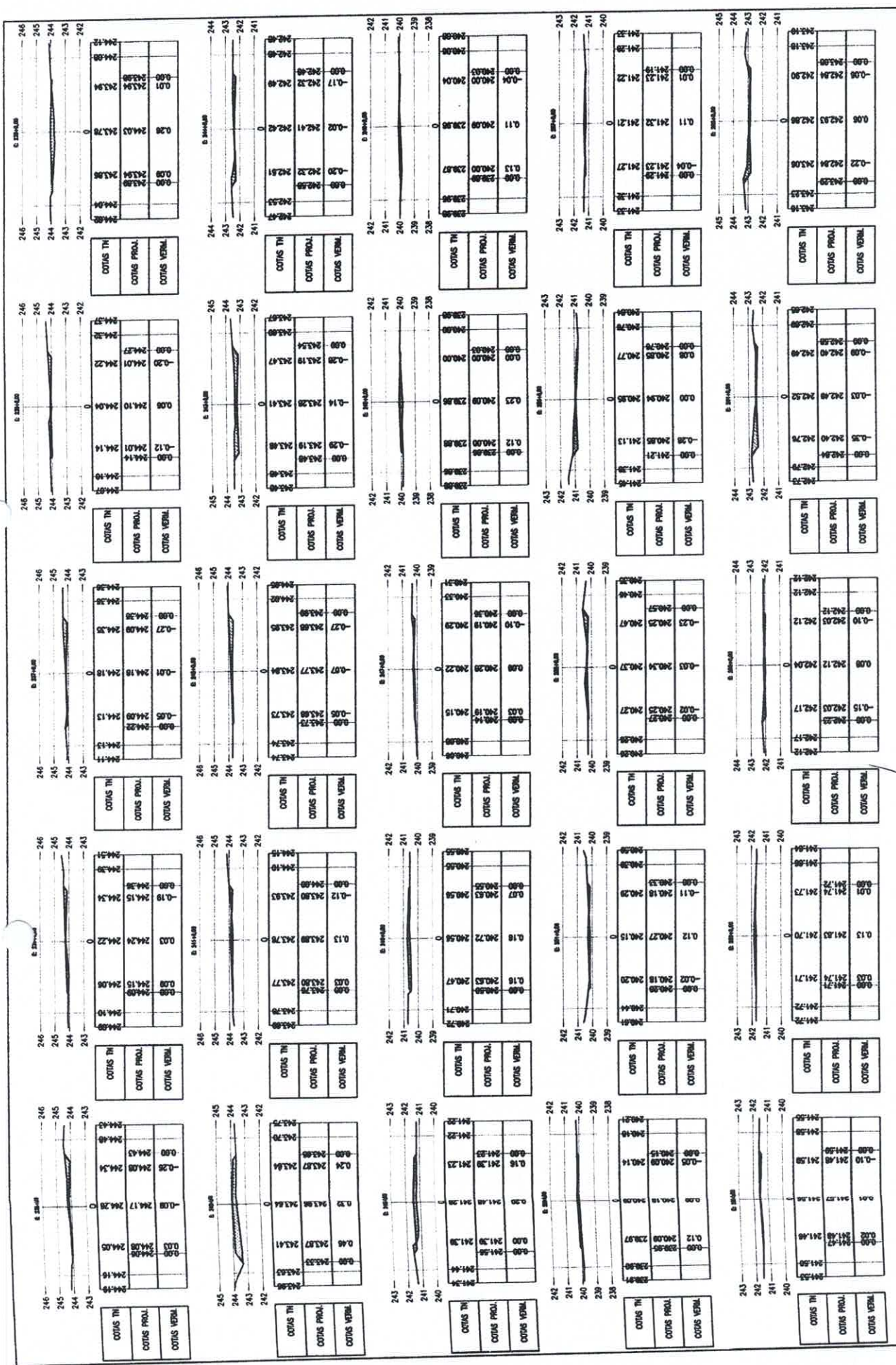
PREFEITURA MUNICIPAL DE SENADOR POMPEU - CE.  
 RECUPERAÇÃO DE ESTRADA VICINAL DE SENADOR POMPEU  
 TRECHO CODIA / AÇUDINHO  
 SEÇÕES TRANSVERSAIS

**Rubrica**


**Alexandre Lourenço Frutuoso**  
 Engenheiro Civil  
 Nº 10.103/2009

**COMISSÃO DE LICITAÇÃO DE LICITAÇÃO Nº 001/2010**

**525**



**PREFEITURA MUNICIPAL DE SENADOR POMPEU - CE.**  
**RECUPERAÇÃO DE ESTRADA VICINAL DE SENADOR POMPEUCE**  
**TRRECHO CODIA / AÇUDINHO**  
**SEÇÕES TRANSVERSAIS**



Alexandre Leão Freixo  
Engenheiro Civil  
RPP 01788

FRANCHA:  
**11 / 28**

ESCALA:  
1/250

PROJETO: 2 - PROJETO TERRAPLANNAGEM\_R1.DWG  
 ARQUIVO: